



P/8115732

REPUBLIKA HRVATSKA  
MINISTARSTVO GOSPODARSTVA

Uprava za energetiku  
Sektor za naftno rudarstvo i geotermalne vode za energetske svrhe

KLASA: UP/I-392-01/24-01/76  
URBROJ: 526-06-04-01-25-2  
Zagreb, 06. veljače 2025.

Ministarstvo gospodarstva, OIB: 19370100881, na temelju odredbe članka 48. stavka 1. Zakona o istraživanju i eksploataciji ugljikovodika („Narodne novine“, br. 52/18., 52/19. i 30/21.), u postupku izdavanja dozvole za pridobivanje ugljikovodika pokrenutom na zahtjev investitora INA-INDUSTRIJA NAFTE, d.d., OIB: 27759560625, iz Zagreba, izdaje

### **DOZVOLU za pridobivanje ugljikovodika na eksploatacijskom polju ugljikovodika „Vezišće“**

1. Investitoru INA-INDUSTRIJA NAFTE, d.d., OIB: 27759560625, iz Zagreba, Avenija V. Holjevca 10 (u daljnjem tekstu: Investitor) **izdaje se dozvola za pridobivanje ugljikovodika** na eksploatacijskom polju ugljikovodika „Vezišće“.
2. Eksploatacijsko polje ugljikovodika „Vezišće“ (u daljnjem tekstu: EPU Vezišće) utvrđeno je Rješenjem Ministarstva gospodarstva, Uprave za energetiku i rudarstvo, KLASA: UP/I-310-01/14-03/216, URBROJ: 526-04-02/2-15-04, od 4. veljače 2015., površine 20,28 km<sup>2</sup>. Nalazi se na području Općine Velika Ludina u Sisačko-moslavačkoj županiji i Općine Križ u Zagrebačkoj županiji. Upisano je u Registar eksploatacijskih polja ugljikovodika Ministarstva gospodarstva.
3. Količine i kakvoće rezervi ugljikovodika na EPU Vezišće utvrđene su Rješenjem Ministarstva gospodarstva i održivog razvoja, Uprave za energetiku, Sektora za naftno rudarstvo i geotermalne vode za energetske svrhe (KLASA: UP/I-392-01/22-01/118, URBROJ: 517-07-3-2-23-8, od 20. siječnja 2023.), sa stanjem na dan 30. lipnja 2022.
4. Dozvola za pridobivanje ugljikovodika na EPU Vezišće izdaje se sukladno projektima:
  - Glavni rudarski projekt eksploatacije nafte i plina u eksploatacionom polju „Vezišće“ – I dio projekt eksploatacije naftno-plinskog ležišta (BROJ: UP/I-02-1945/1983, od 22. prosinca 1983.)
  - Glavni rudarski projekt eksploatacije nafte i plina u eksploatacionom polju „Vezišće“ – II dio projekt eksploatacije ležišta plina (BROJ: UP/I-02-623/484, od 22. svibnja 1984.)
  - Dopunski rudarski projekt eksploatacije ugljikovodika na eksploatacijskom polju „Vezišće“ – dopuna 1 (KLASA: UP/I-310-01/14-05/138, URBROJ: 526-04-02/2-14-05, od 13. listopada 2014.)

- Glavni tipski rudarski projekt „Sanacija isplačnih jama u INA-Naftaplinu“ (KLASA: UP/I-310-01/90-03/76, URBROJ: 526-02-90-6, od 3. prosinca 1990.)
  - Dopunski rudarski projekt remontnih rudarskih radova na naftnom polju Privlaka – tipski projekt (KLASA: UP/I-310-01/98-03/96, URBROJ: 526-04-99-06, od 26. siječnja 1999.)
  - Dopunski rudarski projekt primjene plinskog podizanja na naftnom polju „Privlaka“ – tipski projekt (KLASA: UP/I-310-01/01-03/18, URBROJ: 526-04-01-04, od 28. ožujka 2001.)
  - Dopunski rudarski projekt ugradnje linearnog sustava podizanja fluida dubinskom sisaljkom na eksploatacijskom polju ugljikovodika „Žutica“ – tipski projekt (KLASA: UP/I-310-01/17-03/17, URBROJ: 517-13-1-3-1191-17-7, od 22. kolovoza 2017.)
  - Dopunski rudarski projekt za doziranje kemijskih aditiva primjenom dozirno-pumpnog agregata na eksploatacijskom polju „Ivanić“ – Tipski projekt (KLASA: UP/I-310-01/18-03/69, URBROJ: 517-06-3-1-18-7, od 10. rujna 2018.)
5. Investitor je dužan plaćati fiksnu novčanu naknadu za površinu utvrđenog EPU Vezišće i varijabilnu novčanu naknadu za pridobivene količine ugljikovodika, sukladno propisu kojim se uređuje plaćanje naknade za istraživanje i eksploataciju ugljikovodika.
  6. Investitor je dužan Ministarstvu gospodarstva i Agenciji za ugljikovodike dostaviti najkasnije 30 dana prije početka svake kalendarske godine plan eksploatacije, a koji mora biti u skladu s provjerenom naftno-rudarskom dokumentacijom.
  7. Investitor je dužan Ministarstvu gospodarstva i Agenciji za ugljikovodike najkasnije 30 dana po isteku kalendarske godine u godišnjem izvješću o realiziranoj eksploataciji prikazati odstupanja u odnosu na elaborat o rezervama potvrđen rješenjem o utvrđivanju količina i kakvoći rezervi. Ako je došlo do bitnih odstupanja pridobivenih količina ugljikovodika iz elaborata o rezervama, kao i promjene kategorizacije rezervi, Ministarstvo gospodarstva može zatražiti izradu izvanrednog elaborata o rezervama.
  8. Sastavni dijelovi ove Dozvole su:
    - Zemljovid utvrđenog eksploatacijskog polja ugljikovodika „Vezišće“ (Prilog 1.)
    - Pregledna karta naftno-rudarskih objekata i postrojenja eksploatacijskog polja ugljikovodika „Vezišće“, s označenim katastarskim česticama i granicama katastarskih općina (Prilog 2.)
    - Tablica s navedenim katastarskim česticama (Prilog 3.).
  9. Investitor je dužan dostaviti Ministarstvu gospodarstva jamstvo za troškove sanacije eksploatacijskog polja u iznosu od 541.509,06 eur (slovima: *petsto četrdeset jedna tisuća petsto devet eura i šest centi*, iznos od 4.080.000,00 kn preračunato u eure po fiksnom tečaju konverzije 1 eur=7,53450 kn) prije potpisivanja ugovora o eksploataciji ugljikovodika na EPU Vezišće. Jamstvo za troškove sanacije eksploatacijskog polja ugljikovodika može biti u obliku zadužnice koja je izdana sukladno propisima koji propisuju oblik i sadržaj zadužnice.
  10. Investitor je dužan svake godine dostaviti Ministarstvu gospodarstva izjavu kojom potvrđuje da je zadužnica izdana sukladno točki 9. izreke ove Dozvole valjana.
  11. Investitor je dužan dostaviti imenovanje odgovornog voditelja izvođenja naftno-rudarskih radova prije potpisivanja ugovora o eksploataciji ugljikovodika na EPU Vezišće ili potvrditi već imenovanog, kao i prijaviti svaku promjenu tijekom važenja ove Dozvole.

12. U roku od 60 dana od dana izvršnosti ove Dozvole, Investitor mora s Ministarstvom gospodarstva, temeljem ove Dozvole sklopiti ugovor o eksploataciji ugljikovodika na EPU Vezišće.
13. Rok na koji se Investitoru izdaje Dozvola za pridobivanje ugljikovodika na EPU Vezišće određen je temeljem Dopunskog rudarskog projekta eksploatacije ugljikovodika na eksploatacijskom polju „Vezišće“ – dopuna 1 (KLASA: UP/I-310-01/14-05/138, URBROJ: 526-04-02/2-14-05, od 13. listopada 2014.), a u trajanju do **31. prosinca 2036.**
14. Ova Dozvola objavljuje se na mrežnim stranicama Ministarstva gospodarstva, Sisačko-moslavačke i Zagrebačke županije, Općine Velika Ludina i Općine Križ.

### Obrazloženje

Investitor INA-INDUSTRIJA NAFTE, d.d., OIB: 27759560625, Istraživanje i proizvodnja nafte i plina, Avenija Većeslava Holjevca 10, 10000 Zagreb, (u daljnjem tekstu: Investitor) podnio je 8. srpnja 2024. Ministarstvu gospodarstva, Upravi za energetiku (u daljnjem tekstu: Ministarstvo) *Zahtjev za dodjelu Dozvole za pridobivanje i sklapanje Ugovora o eksploataciji ugljikovodika na Eksploatacijskom polju ugljikovodika „Vezišće“* (oznaka: 001/50457184/03-07-24/1068, od 3. srpnja 2024., u daljnjem tekstu: Zahtjev) prema odredbama članka 48. stavka 5. Zakona o istraživanju i eksploataciji ugljikovodika (u daljnjem tekstu: Zakon).

Uz zahtjev je Investitor dostavio:

1. Rješenje Republičkog komiteta za energetiku, industriju, rudarstvo i zanatstvo, o odobrenju rudarskih radova i eksploatacije nafte i naftnog plina u eksploatacionom polju „Vezišće“ (BROJ: UP/I-02-1372/1987, od 15. listopada 1987.)
2. Rješenje o utvrđivanju eksploatacijskog polja ugljikovodika „Vezišće“ (KLASA: UP/I-310-01/14-03/216, URBROJ: 526-04-02/2-15-04, od 4. veljače 2015.)
3. Rješenje kojim se utvrđuju količina i kakvoća rezervi ugljikovodika na eksploatacijskom polju ugljikovodika „Vezišće“ (KLASA: UP/I-392-01/22-01/118, URBROJ: 517-07-3-2-23-8, od 20. siječnja 2023.)
4. Kopije naslovnica provjerene naftno-rudarske projektne dokumentacije:
  - Glavni rudarski projekt eksploatacije nafte i plina u eksploatacionom polju „Vezišće“ – I dio projekt eksploatacije naftno-plinskog ležišta (BROJ: UP/I-02-1945/1983, od 22. prosinca 1983.)
  - Glavni rudarski projekt eksploatacije nafte i plina u eksploatacionom polju „Vezišće“ – II dio projekt eksploatacije ležišta plina (BROJ: UP/I-02-623/484, od 22. svibnja 1984.)
  - Dopunski rudarski projekt eksploatacije ugljikovodika na eksploatacijskom polju „Vezišće“ – dopuna 1 (KLASA: UP/I-310-01/14-05/138, URBROJ: 526-04-02/2-14-05, od 13. listopada 2014.)
  - Glavni tipski rudarski projekt „Sanacija isplačnih jama u INA-Naftaplínu“ (KLASA: UP/I-310-01/90-03/76, URBROJ: 526-02-90-6, od 3. prosinca 1990.)
  - Dopunski rudarski projekt remontnih rudarskih radova na naftnom polju Privlaka – tipski projekt (KLASA: UP/I-310-01/98-03/96, URBROJ: 526-04-99-06, od 26. siječnja 1999.)

- Dopunski rudarski projekt primjene plinskog podizanja na naftnom polju „Privlaka“ – tipski projekt (KLASA: UP/I-310-01/01-03/18, URBROJ: 526-04-01-04, od 28. ožujka 2001.)
  - Dopunski rudarski projekt ugradnje linearnog sustava podizanja fluida dubinskom sisaljkom na eksploatacijskom polju ugljikovodika „Žutica“ – tipski projekt (KLASA: UP/I-310-01/17-03/17, URBROJ: 517-13-1-3-1191-17-7, od 22. kolovoza 2017.)
  - Dopunski rudarski projekt za doziranje kemijskih aditiva primjenom dozirno-pumpnog agregata na eksploatacijskom polju „Ivanić“ – Tipski projekt (KLASA: UP/I-310-01/18-03/69, URBROJ: 517-06-3-1-18-7, od 10. rujna 2018.)
5. Izjavu osoba ovlaštenih za zastupanje o nepostojanju zapreka propisanih člankom 17. Zakona o istraživanju i eksploataciji ugljikovodika ovjerenu od strane javnog bilježnika (OV-7545/2024, od 22. ožujka 2024.)
  6. Geodetski elaborat za dodjelu dozvole za pridobivanje ugljikovodika iz ožujka 2024.
  7. Pregledne karte naftno-rudarskih objekata i postrojenja eksploatacijskog polja ugljikovodika „Vezišće“, u mjerilu 1:20000 i 1:7000.
  8. Dokazi o riješenim imovinsko-pravnim odnosima:
    - Kopije katastarskih planova s ucrtanim objektima i zauzetom površinom, u mjerilu: 1:2000, popis vlasnika i nositelja drugih prava.
    - E-izvadci iz zemljišne knjige od 3. srpnja 2024.
  9. Odluka Ministarstva poljoprivrede o osnivanju prava služnosti na poljoprivrednom zemljištu u vlasništvu Republike Hrvatske u svrhu eksploatacije ugljikovodika na eksploatacijskom polju ugljikovodika „Vezišće“ (KLASA: 940-06/21-01/175, URBROJ: 526-06/192-23-24, od 4. prosinca 2023.).

Dopunskim rudarskim projektom eksploatacije ugljikovodika na eksploatacijskom polju „Vezišće“ – dopuna 1 (KLASA: UP/I-310-01/14-05/138, URBROJ: 526-04-02/2-14-05, od 13. listopada 2014.) prikazane su geološko-fizikalne karakteristike ležišta i fluida, tehničko-tehnološke mogućnosti eksploatacije ležišta, proračun, kategorizacija i klasifikacija rezervi ugljikovodika te proračun iscrpka ležišta sa stanjem rezervi nafte. Također, prikazane su mjere sigurnosti i zaštite te osnovni ekonomski i financijski pokazatelji.

Investitor je 4. prosinca 2023. ishodio od Ministarstva poljoprivrede Odluku o osnivanju prava služnosti na poljoprivrednom zemljištu u vlasništvu Republike Hrvatske u svrhu eksploatacije ugljikovodika na eksploatacijskom polju ugljikovodika „Vezišće“ (KLASA: 940-06/21-01/175, URBROJ: 526-06/192-23-24) za preostale zemljišnoknjižne čestice na kojima se odvijaju naftno-rudarski radovi i time riješio imovinsko-pravne odnose na zemljišnoknjižnim česticama u skladu s provjerenim Dopunskim rudarskim projektom eksploatacije ugljikovodika na eksploatacijskom polju „Vezišće“ – dopuna 1 i ostalim provjerenim naftno-rudarskim projektima iz točke 4. izreke ove Dozvole.

Točke 1. do 4. izreke ove Dozvole temelje se na članku 48. stavku 7. točkama 1. do 4. Zakona.

Točka 5. izreke ove Dozvole temelji se na članku 51. Zakona i člancima 4. i 6. Uredbe o naknadi za istraživanje i eksploataciju ugljikovodika („Narodne novine“, br. 25/20. i 43/23.).

Točka 6. izreke ove Dozvole temelji se na članku 129. stavku 5. Zakona, kojim je utvrđeno da plan eksploatacije koji je Investitor dužan dostaviti Ministarstvu i Agenciji za ugljikovodike, 30 dana

prije početka kalendarske godine, mora biti usklađen s provjerenom naftno-rudarskom dokumentacijom.

Točka 7. izreke ove Dozvole utvrđena je u skladu s člankom 41. stavcima 4. i 5. Zakona, kojima je određeno da je Investitor dužan Ministarstvu i Agenciji za ugljikovodike najkasnije 30 dana po isteku kalendarske godine u godišnjem izvješću o realiziranoj eksploataciji prikazati odstupanja u odnosu na elaborat o rezervama potvrđen rješenjem o utvrđivanju količina i kakvoći rezervi. Ako dođe do bitnih odstupanja od uvjeta i dinamike pridobivanja iz elaborata o rezervama, kao i promjene kategorizacije rezervi, Ministarstvo može zatražiti izradu izvanrednog elaborata o rezervama.

Točka 8. izreke ove Dozvole temelji se na članku 48. stavku 7. točki 5. Zakona, a odnosi se na obvezu Investitora za dostavom dokaza o pravu korištenja zemljišnih čestica unutar eksploatacijskog polja.

Rok za dostavu jamstva iz točke 9. izreke ove Dozvole i rok za dostavu izjave iz točke 10. izreke ove Dozvole, kojom se utvrđuje da je izdana zadužnica valjana, utvrđen je u skladu s člankom 48. stavkom 7. točkom 6. Zakona.

Točka 11. izreke ove Dozvole utvrđena je u skladu s člankom 129. Zakona.

Točka 12. izreke ove Dozvole utvrđena je u skladu s člankom 48. stavkom 7. točkom 7. Zakona.

Točka 13. izreke ove Dozvole utvrđena je u skladu s člankom 48. stavkom 7. točkom 9. Zakona.

Točka 14. izreke ove Dozvole utvrđena je temeljem članka 12. stavka 2. Zakona.

#### **UPUTA O PRAVNOM LIJEKU**

Protiv ove Dozvole ne može se izjaviti žalba, ali se može pokrenuti upravni spor. Upravni spor pokreće se tužbom nadležnom upravnom sudu u roku 30 dana od dana dostave ove Dozvole. Tužba se predaje neposredno u pisanom obliku, usmeno na zapisnik ili se šalje poštom, odnosno dostavlja u elektroničkom obliku putem informacijskog sustava.



#### **PRILOZI:**

**Prilog 1.:** Zemljovid utvrđenog eksploatacijskog polja ugljikovodika „Vežišće“

**Prilog 2.:** Pregledna karta naftno-rudarskih objekata i postrojenja eksploatacijskog polja ugljikovodika „Vežišće“, s označenim katastarskim česticama i granicama katastarskih općina

**Prilog 3.:** Tablica s katastarskim česticama

#### **DOSTAVITI:**

1. INA-INDUSTRIJA NAFTE, d.d., Istraživanje i proizvodnja nafte i plina, Avenija Većeslava Holjevca 10, 10000 Zagreb

2. Elektroničkim putem:

1. Agencija za ugljikovodike, [pisarnica@azu.hr](mailto:pisarnica@azu.hr)
2. Državni inspektorat – Sektor za nadzor rudarstva, energetike i opreme pod tlakom, [pisarnica.dirh@dirh.hr](mailto:pisarnica.dirh@dirh.hr)
3. Državni inspektorat – Sektor za nadzor zaštite okoliša, zaštite prirode i vodopravni nadzor, [pisarnica.dirh@dirh.hr](mailto:pisarnica.dirh@dirh.hr)
4. Ministarstvo financija, [pisarnica@mfin.hr](mailto:pisarnica@mfin.hr)
5. Ministarstvo prostornoga uređenja, graditeljstva i državne imovine, [episarnica@mpgi.hr](mailto:episarnica@mpgi.hr)
6. Sisačko-moslavačka županija, [pisarnica@smz.hr](mailto:pisarnica@smz.hr)
7. Zagrebačka županija, [pisarnica@zagrebacka-zupanija.hr](mailto:pisarnica@zagrebacka-zupanija.hr)
8. Općina Velika Ludina, [pisarnica@ludina.hr](mailto:pisarnica@ludina.hr)
9. Općina Križ, [info@opcina-kriz.hr](mailto:info@opcina-kriz.hr)
10. Ministarstvo zaštite okoliša i zelene tranzicije, Uprava vodnoga gospodarstva i zaštite mora, [tajnica.uvg@mzozt.hr](mailto:tajnica.uvg@mzozt.hr)
11. Ministarstvo zaštite okoliša i zelene tranzicije, Uprava za procjenu utjecaja na okoliš i održivo gospodarstvo otpadom, [puo.otpad@mzozt.hr](mailto:puo.otpad@mzozt.hr)
12. Ministarstvo zaštite okoliša i zelene tranzicije, Uprava za zaštitu prirode, [snjezana.starcevic@mzozt.hr](mailto:snjezana.starcevic@mzozt.hr)

3. Pismohrana

## Zemljovid utvrđenog eksploatacijskog polja ugljikovodika „VEZIŠĆE“

Ministarstvo gospodarstva  
 Uprava za energetiku  
 Sektor za naftno rudarstvo i geotermalne vode za energetske svrhe

Rješenje kojim je utvrđeno eksploatacijsko polje  
 KLASA: UP/I-310-01/14-03/216  
 URBROJ: 526-04-02/2-15-04  
 Zagreb, 4. veljače 2015.  
 Ovlaštenik eksploatacijskog polja: INA - INDUSTRIJA NAFTE d.d. Zagreb

Mjerilo 1:35 000

### Tumač:

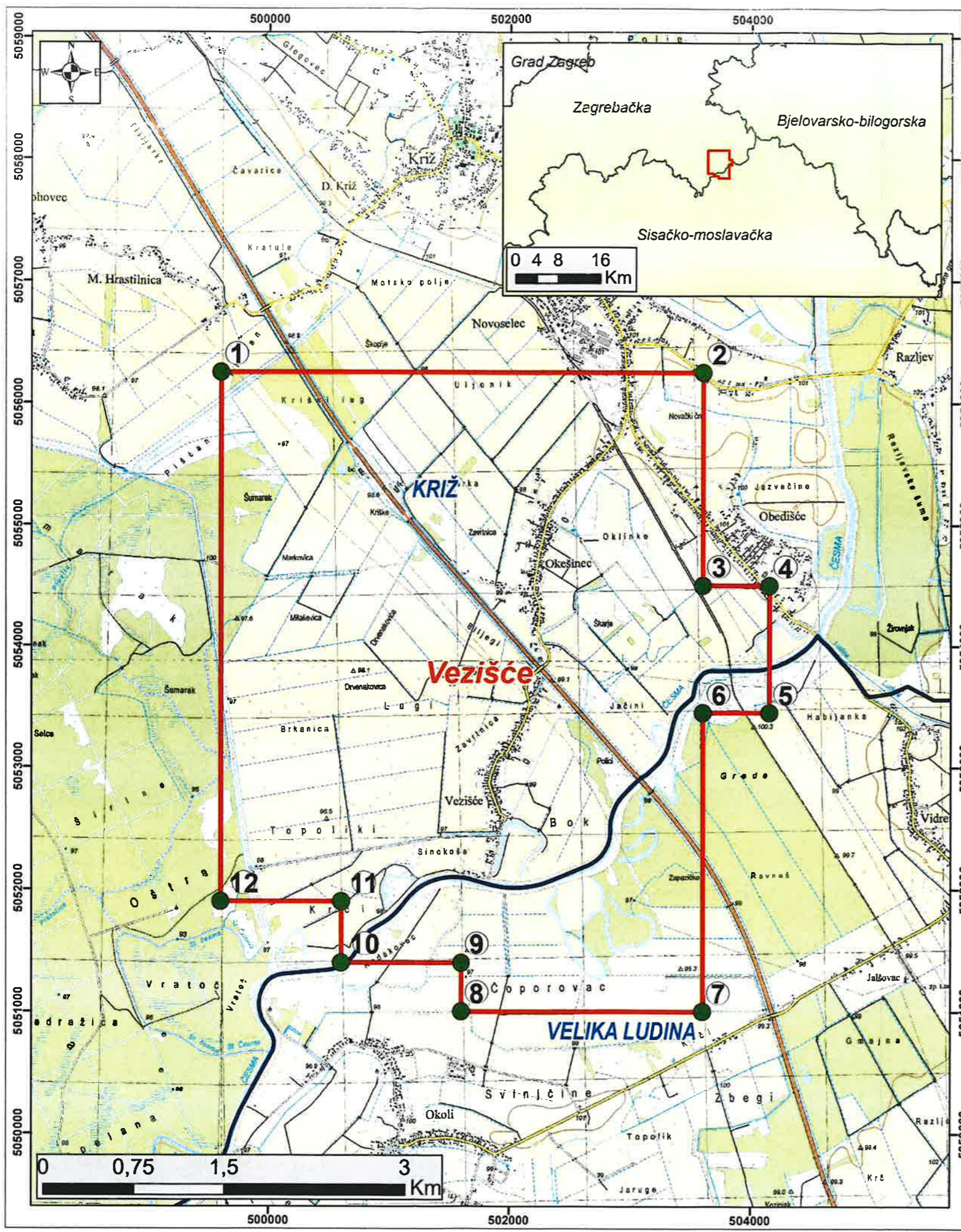
- Vršne točke utvrđenog EPU "Vezišće"
- Granica utvrđenog EPU "Vezišće"
- Jedinice lokalne samouprave



### Koordinate vršnih točaka utvrđenog EPU "Vezišće"

OZNAKA TOČKE	KOORDINATE HTRS96/TM	
	E	N
1	499600,00	5056250,00
2	503600,00	5056250,00
3	503600,00	5054500,00
4	504150,00	5054500,00
5	504150,00	5053450,00
6	503600,00	5053450,00
7	503600,00	5051000,00
8	501600,00	5051000,00
9	501600,00	5051400,00
10	500600,00	5051400,00
11	500600,00	5051900,00
12	499600,00	5051900,00

Površina = 20,28 km<sup>2</sup>



PREGLEDNA KARTA NAFTNO-RUDARSKIH OBJEKATA I POSTROJENJA  
EKSPLOATACIJSKOG POLJA UGLJIKOVODIKA "VEZIŠĆE"

Mjerilo 1:7 000

Tumač znakova:

 Objekti eksploatacijskog polja ugljikovodika "Vezišće":

k.o. Okešinec

Vz-2, Vz-5, Č-1, Vz-7, Vz-8, Vz-9AL, Ok-13, Vz-10AL, Č-2

k.o. Križ

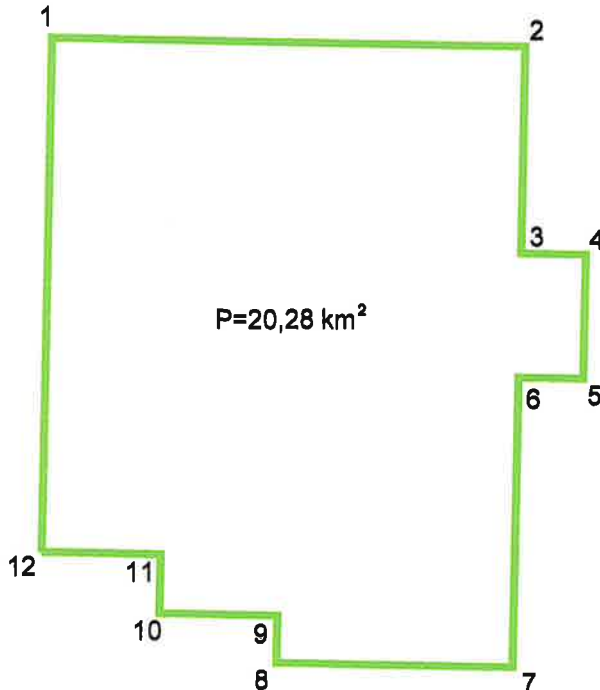
ČS-2

 Granica EPU "VEZIŠĆE"

 Granice katastarskih općina

 Granice općina/gradova

 Granice županija



Koordinate vršnih točaka EPU "Vezišće"

1	499600	5056250
2	503600	5056250
3	503600	5054500
4	504150	5054500
5	504150	5053450
6	503600	5053450
7	503600	5051000
8	501600	5051000
9	501600	5051400
10	500600	5051400
11	500600	5051900
12	499600	5051900

Maja Runje  
mag.ing.geod. et geoinf.

Ovlašteni inženjer geodezije

INA d.d.  
Zagreb

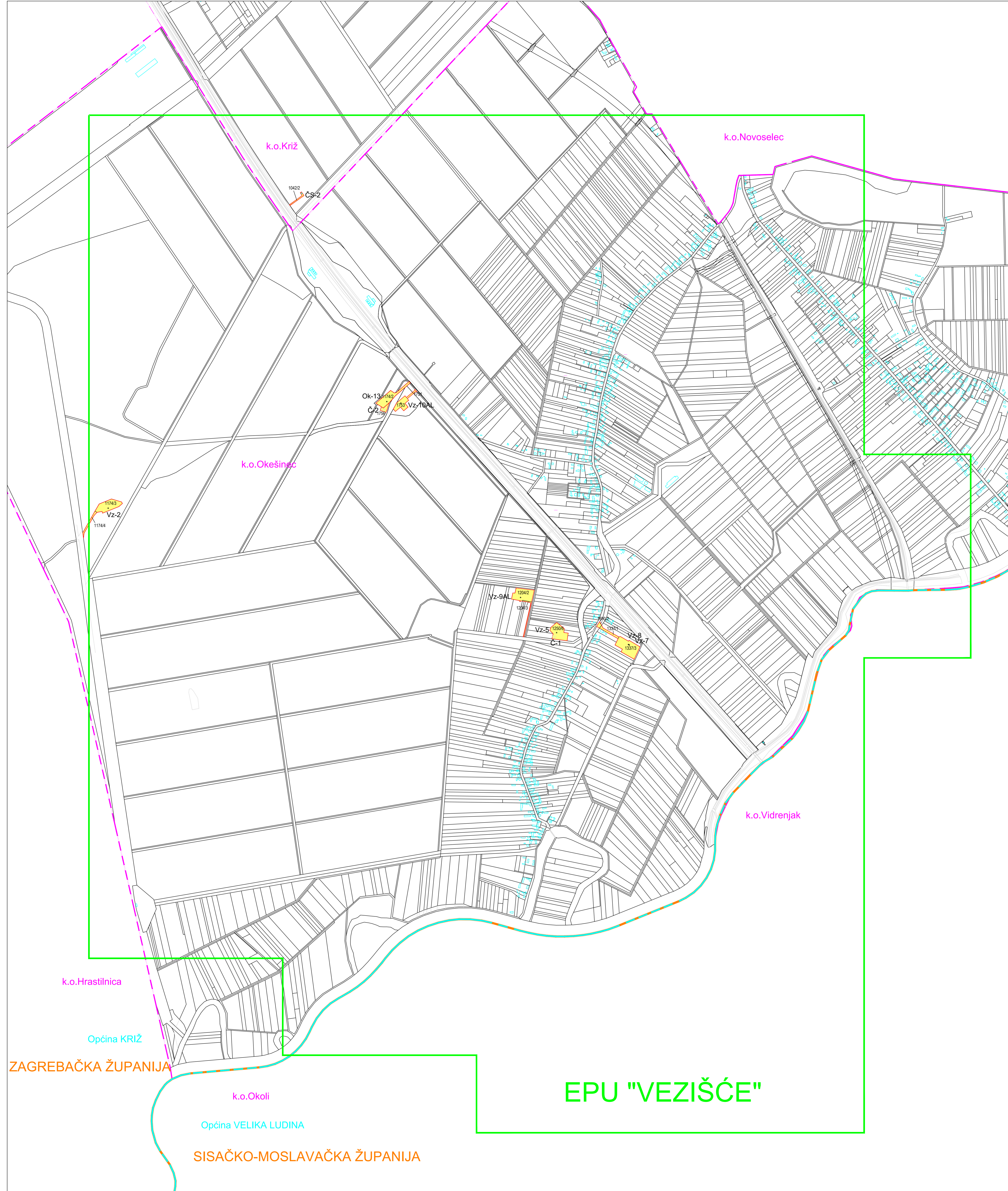


Geo 1320

Ovjerava:

Maja Runje, mag.ing.geod. et geoinf.





INA - INDUSTRIJA NAFTNE d.d. Istodobno i proiz. nafte i plina Upr. projektna i razvojna služba IPAP Miroševića ul. 10, 10 000 Zagreb	EPU "VEZIŠĆE"	Datum: ožujak 2024.
---	---------------	------------------------

**PREGLEDNA KARTA NAFTNO-RUDARSKIH OBJEKATA I POSTROJENJA EKSPLOATACIJSKOG POLJA UGLJIKOVODIKA "VEZIŠĆE"**

Mjerilo 1:7 000

Tumač znakova:

- Objekti eksploatacijskog polja ugljikovodika "Vezišće":
  - k.o. Okešinec: VZ-2, VZ-9AL, VZ-7, VZ-8, VZ-9AL, OK-13, VZ-10AL, C-2
  - k.o. Kríž: CS-2
- Granica EPU "VEZIŠĆE"
- Granice katastarskih općina
- Granice općina/gradova
- Granice županija

**Koordinate vršnih točaka EPU "Vezišće"**

1	499600	5056250
2	503600	5056250
3	503600	5054500
4	504150	5054500
5	504150	5053450
6	503600	5053450
7	503600	5051000
8	501600	5051000
9	501600	5051400
10	500600	5051400
11	500600	5051900
12	499600	5051900

P=20,28 km<sup>2</sup>

Oprema:  
Maja Runje, mag.ing.geod. et geod.

INA EE  
Zagreb

Geo 1220

# EPU "VEZIŠĆE"

Prilog 3.

Redni broj	Broj zemljišta				Katastarska općina	Na dijelu zemljišne čestice površine (m <sup>2</sup> )
	Zemljišnoknjižna oznaka	Zemljišnoknjižni uložak	Katastarska oznaka	Posjedovni list		
1.	1174/3	1564	1174/3	547	Okešinec	5.583
- ukupna površina zemljišne čestice: 5.583 m <sup>2</sup> - Zemljišno knjižni uložak izdan od Općinskog suda u Ivanić Gradu - vlasništvo INA-INDUSTRIJA NAFTE d.d. Zagreb						
2.	1174/4	1564	1174/4	547	Okešinec	1.097
- ukupna površina zemljišne čestice: 1.097 m <sup>2</sup> - Zemljišno knjižni uložak izdan od Općinskog suda u Ivanić Gradu - vlasništvo INA-INDUSTRIJA NAFTE d.d. Zagreb						
3.	1250/6	1564	1250/6	547	Okešinec	5.510
- ukupna površina zemljišne čestice: 5.510 m <sup>2</sup> - Zemljišno knjižni uložak izdan od Općinskog suda u Velikoj Gorici - vlasništvo INA-INDUSTRIJA NAFTE d.d. Zagreb						
4.	1337/3	1564	1337/3	547	Okešinec	7.800
- ukupna površina zemljišne čestice: 7.800 m <sup>2</sup> - Zemljišno knjižni uložak izdan od Općinskog suda u Velikoj Gorici - vlasništvo INA-INDUSTRIJA NAFTE d.d. Zagreb						
5.	1337/1	1564	1337/1	547	Okešinec	1.174
- ukupna površina zemljišne čestice: 1.174 m <sup>2</sup> - Zemljišno knjižni uložak izdan od Općinskog suda u Velikoj Gorici - vlasništvo INA-INDUSTRIJA NAFTE d.d. Zagreb						
6.	1690/2	1706	1690/2	557	Okešinec	445
- ukupna površina zemljišne čestice: 3.330 m <sup>2</sup> - Zemljišno knjižni uložak izdan od Općinskog suda u Velikoj Gorici - Ugovor o osnivanju prava služnosti na javnom vodnom dobru						
7.	1204/2	1564	1204/2	547	Okešinec	6.228
- ukupna površina zemljišne čestice: 6.228 m <sup>2</sup> - Zemljišno knjižni uložak izdan od Općinskog suda u Velikoj Gorici - vlasništvo INA-INDUSTRIJA NAFTE d.d. Zagreb						
8.	1204/3	1564	1204/3	547	Okešinec	787
- ukupna površina zemljišne čestice: 787 m <sup>2</sup> - Zemljišno knjižni uložak izdan od Općinskog suda u Velikoj Gorici - vlasništvo INA-INDUSTRIJA NAFTE d.d. Zagreb						
9.	1174/2	1564	1174/2	547	Okešinec	5.212
- ukupna površina zemljišne čestice: 5.212 m <sup>2</sup> - Zemljišno knjižni uložak izdan od Općinskog suda u Velikoj Gorici - vlasništvo INA-INDUSTRIJA NAFTE d.d. Zagreb						

10.	1753	1623	1753	946	Okešinec	3.221
- ukupna površina zemljišne čestice: 13.122 m <sup>2</sup>						
- Zemljišno knjižni uložak izdan od Općinskog suda u Velikoj Gorici - Odluka o osnivanju prava služnosti na zemljištu u vlasništvu RH						
11.	1753	1623	1753	946	Okešinec	333
- ukupna površina zemljišne čestice: 13.122 m <sup>2</sup>						
- Zemljišno knjižni uložak izdan od Općinskog suda u Velikoj Gorici - Odluka o osnivanju prava služnosti na zemljištu u vlasništvu RH						
12.	1751	1623	1751	946	Okešinec	179
- ukupna površina zemljišne čestice: 13.254 m <sup>2</sup>						
- Zemljišno knjižni uložak izdan od Općinskog suda u Velikoj Gorici - Odluka o osnivanju prava služnosti na zemljištu u vlasništvu RH						
13.	1756	1623	1756	946	Okešinec	925
- ukupna površina zemljišne čestice: 4.332 m <sup>2</sup>						
- Zemljišno knjižni uložak izdan od Općinskog suda u Velikoj Gorici - Odluka o osnivanju prava služnosti na zemljištu u vlasništvu RH						
14.	1042/2	1513	1042/2	1058	Križ	639
- ukupna površina zemljišne čestice: 639 m <sup>2</sup>						
- Zemljišno knjižni uložak izdan od Općinskog suda u Velikoj Gorici - Odluka o osnivanju prava služnosti na zemljištu u vlasništvu RH						