



REPUBLIKA HRVATSKA
MINISTARSTVO GOSPODARSTVA
I ODRŽIVOG RAZVOJA

Uprava za energetiku
Sektor za naftno rudarstvo i geotermalne vode za energetske svrhe

KLASA: UP/I-310-01/20-03/124

URBROJ: 517-07-3-1-24-7

Zagreb, 5. ožujka 2024.

Ministarstvo gospodarstva i održivog razvoja, OIB: 19370100881, na temelju odredbe članka 48. stavka 1. Zakona o istraživanju i eksploataciji ugljikovodika („Narodne novine“, br. 52/18., 52/19. i 30/21.), u postupku izdavanja dozvole za pridobivanje ugljikovodika pokrenutom na zahtjev investitora INA-INDUSTRIJA NAFTE, d.d. OIB: 27759560625, izdaje

DOZVOLU
za pridobivanje ugljikovodika na eksploatacijskom polju ugljikovodika
„Voloder“

1. Investitoru INA-INDUSTRIJA NAFTE, d.d., OIB: 27759560625, iz Zagreba, Avenija V. Holjevca 10, (u daljnjem tekstu: Investitor) **izdaje se dozvola za pridobivanje ugljikovodika** na eksploatacijskom polju ugljikovodika „Voloder“.
2. **Eksploatacijsko polje ugljikovodika „Voloder“** (u daljnjem tekstu: EPU Voloder) **utvrđeno je Rješenjem** Ministarstva zaštite okoliša i energetike, Uprave za energetiku (KLASA: UP/I-310-01/19-03/27, URBROJ: 517-06-3-1-20-9, od 6. srpnja 2020.), površine 6,52 km². Nalazi se na području Grada Popovače u Sisačko-moslavačkoj županiji. Upisano je u Registar eksploatacijskih polja Ministarstva gospodarstva i održivog razvoja.
3. **Količine i kakvoće rezervi ugljikovodika** na EPU Voloder potvrđene su Rješenjem Ministarstva gospodarstva i održivog razvoja, Uprave za energetiku (KLASA: UP/I-310-01/22-03/09, URBROJ: 517-07-3-2-22-7, od 27. svibnja 2022.), sa stanjem na dan 31. prosinca 2021.
4. **Dozvola za pridobivanje ugljikovodika** na EPU Voloder izdaje se sukladno projektima:
 - Glavni rudarski projekt eksploatacije nafte u eksploatacijskom polju Voloder (KLASA: UP/I-310-01/99-03/41, URBROJ: 526-04-99-04, od 1. lipnja 1999.)
 - Dopunski rudarski projekt eksploatacije ugljikovodika na eksploatacijskom polju „Voloder“ – dopuna 1 (KLASA: UP/I-310-01/14-03/131, URBROJ: 526-04-02/2-14-05, od 13. listopada 2014.)
 - Dopunski rudarski projekt remontnih rudarskih radova na naftnom polju Privlaka – tipski projekt (KLASA: UP/I-310-01/98-03/96, URBROJ: 526-04-99-06, od 26. siječnja 1999.)
 - Dopunski rudarski projekt primjene plinskog podizanja na naftno-plinskom polju Privlaka – tipski projekt (KLASA: UP/I-310-01/01-03/18, URBROJ: 526-04-01-04, od 28. ožujka 2001.)

- Dopunski rudarski projekt dogradnje mjernih pretvornika i klipnih kompresora na konstrukciju njihalice i prijenos podataka za kontrolu i praćenje rada bušotina na eksploatacijskom polju ugljikovodika „Deletovci“ –tipski projekt (KLASA: UP/I-310-01/15-03/153, URBROJ: 526-04-02/2-15-05, od 25. rujna 2015.)
 - Dopunski rudarski projekt za komprimiranje plina primjenom prenosivog kompresorskog postrojenja na eksploatacijskom polju ugljikovodika „Žutica“ – tipski projekt (KLASA: UP/I-310-01/17-03/97, URBROJ: 517-13-1-1-2/1180-17-7, od 4. prosinca 2017.)
 - Dopunski rudarski projekt za doziranje kemijskih aditiva primjenom dozirno-pumpnog agregata na eksploatacijskom polju ugljikovodika „Ivanić“ – tipski projekt (KLASA: UP/I-310-01/18-03/69, URBROJ: 517-06-3-1-18-7, 10. rujna 2018.)
 - Dopunski projekt razrade i eksploatacije ugljikovodika na eksploatacijskom polju ugljikovodika „Voloder“ – druga dopuna (KLASA: UP/I-310-01/19-03/228, URBROJ: 517-06-3-1-20-9, od 5. lipnja 2020.)
5. Investitor je **dužan plaćati** fiksnu novčanu naknadu za površinu utvrđenog EPU Voloder i varijabilnu novčanu naknadu za pridobivene količine ugljikovodika, sukladno propisu kojim se uređuje plaćanje naknade za istraživanje i eksploataciju ugljikovodika.
 6. Investitor je dužan Ministarstvu gospodarstva i održivog razvoja i Agenciji za ugljikovodike dostaviti najkasnije 30 dana prije početka svake kalendarske godine **plan eksploatacije**, a koji mora biti u skladu s provjerenom naftno-rudarskom dokumentacijom.
 7. Investitor je dužan Ministarstvu gospodarstva i održivog razvoja i Agenciji za ugljikovodike najkasnije 30 dana po isteku kalendarske godine u godišnjem izvješću o realiziranoj eksploataciji **prikazati odstupanja** u odnosu na elaborat o rezervama potvrđen rješenjem o utvrđivanju količina i kakvoći rezervi. Ako je došlo do bitnih odstupanja pridobivenih količina ugljikovodika iz elaborata o rezervama, kao i promjene kategorizacije rezervi, Ministarstvo gospodarstva i održivog razvoja može zatražiti izradu izvanrednog elaborata o rezervama.
 8. Sastavni dijelovi ove Dozvole su:
 - Zemljovid utvrđenog eksploatacijskog polja ugljikovodika „Voloder“ (Prilog 1.).
 - Pregledna karta naftno-rudarskih objekata i postrojenja eksploatacijskog polja ugljikovodika „Voloder“, s označenim katastarskim česticama i granicama katastarskih općina (Prilog 2.).
 - Tablica s navedenim katastarskim česticama (Prilog 3.).
 9. Investitor je dužan dostaviti Ministarstvu gospodarstva i održivog razvoja **izjavu kojom potvrđuje** da su valjane zadužnice za troškove sanacije EPU Voloder, zadužnica u iznosu od 1.000.000,00 kn ovjerena pod brojem OV-23120/15 od 31.7.2015. i zadužnica u iznosu 3.284.600,00 kn ovjerena pod brojem OV-5467/2021 od 4.3.2021. (što ukupno iznosi **4 284 600,00 kn** - slovima: četiri milijuna dvjesto osamdeset četiri tisuće šesto kuna, preračunato po fiksnom tečaju konverzije 1 eur=7,53450 kn, je iznos od 568.664,28 EUR) **ili dostaviti novo jamstvo** za troškove sanacije eksploatacijskog polja u iznosu od **568.664,28 EUR** (slovima: petsto šezdeset osam tisuća šesto šezdeset četiri eura i dvadeset osam centi) prije potpisivanja ugovora o eksploataciji ugljikovodika na EPU Voloder. Jamstvo za troškove sanacije eksploatacijskog polja može biti u obliku zadužnice koja je izdana sukladno propisima koji propisuju oblik i sadržaj zadužnice.
 10. Investitor je dužan svake godine dostaviti Ministarstvu gospodarstva i održivog razvoja **izjavu kojom potvrđuje** da je zadužnica izdana sukladno točki 9. izreke ove Dozvole valjana.
 11. Investitor je dužan **dostaviti imenovanje odgovornog voditelja** izvođenja naftno-rudarskih radova prije potpisivanja ugovora o eksploataciji ugljikovodika na EPU Voloder.

12. U roku od 60 dana od dana izvršnosti ove Dozvole, Investitor mora s Ministarstvom gospodarstva i održivog razvoja, temeljem ove Dozvole sklopiti ugovor o eksploataciji ugljikovodika na EPU Voloder.
13. Rok na koji se Investitoru izdaje dozvola za pridobivanje ugljikovodika na EPU Voloder određen je temeljem Dopunskog projekta razrade i eksploatacije ugljikovodika na eksploatacijskom polju ugljikovodika „Voloder“ – druga dopuna (KLASA: UP/I-310-01/19-03/228, URBROJ: 517-06-3-1-20-9, od 5. lipnja 2020.), a u trajanju do 31. prosinca 2030.
14. Ova Dozvola objavljuje se na mrežnim stranicama Ministarstva gospodarstva i održivog razvoja, Sisačko-moslavačke županije i Grada Popovače.
15. Danom izvršnosti ove Dozvole stavlja se izvan snage Dozvola za pridobivanje ugljikovodika na eksploatacijskom polju ugljikovodika „Voloder“ (KLASA: UP/I-310-01/20-03/124, URBROJ: 517-06-3-1-21-2, od 2. veljače 2021.).

Obrazloženje

Investitor INA-INDUSTRIJA NAFTE, d.d., OIB: 27759560625, Istraživanje i proizvodnja nafte i plina, Avenija Većeslava Holjevca 10, 10000 Zagreb, (u daljnjem tekstu: Investitor) podnio je 23. listopada 2020. Ministarstvu gospodarstva i održivog razvoja, Upravi za energetiku (u daljnjem tekstu: Ministarstvo) *Zahtjev za dodjelu Dozvole za pridobivanje ugljikovodika na eksploatacijskom polju ugljikovodika „Voloder“* (znak: 001/50308575/19-10-20/1942, od 20. listopada 2020., u daljnjem tekstu: Zahtjev) prema odredbama članka 48. stavka 5. Zakona o istraživanju i eksploataciji ugljikovodika (u daljnjem tekstu: Zakon).

Uz Zahtjev je Investitor priložio preslike:

- **Ugovora o koncesiji za eksploataciju mineralnih sirovina na eksploatacijskom polju ugljikovodika „Voloder“** (KLASA: UP/I-310-01/15-03/58, URBROJ: 526-04-02/2-15-07, od 1. rujna 2015.)
- **Rješenja o utvrđivanju eksploatacijskog polja ugljikovodika „Voloder“** (KLASA: UP/I-310-01/19-03/27, URBROJ: 517-06-3-1-20-9, od 6. srpnja 2020.)
- **Rješenja kojim se potvrđuju količine i kakvoća rezervi ugljikovodika na eksploatacijskom polju ugljikovodika „Voloder“** (KLASA: UP/I-310-01/19-03/94, URBROJ: 517-06-3-1-20-8, od 30. siječnja 2020.)
- **Naslovnica provjerene naftno-rudarske projektne dokumentacije:**
 - Glavnog rudarskog projekta eksploatacije nafte u eksploatacijskom polju Voloder (KLASA: UP/I-310-01/99-03/41, URBROJ: 526-04-99-04, od 1. lipnja 1999.)
 - Dopunskog rudarskog projekta eksploatacije ugljikovodika na eksploatacijskom polju „Voloder“ – dopuna 1 (KLASA: UP/I-310-01/14-03/131, URBROJ: 526-04-02/2-14-05, od 13. listopada 2014.)
 - Dopunskog projekta razrade i eksploatacije ugljikovodika na eksploatacijskom polju ugljikovodika „Voloder“ – druga dopuna (KLASA: UP/I-310-01/19-03/228, URBROJ: 517-06-3-1-20-9, od 5. lipnja 2020.)
 - Dopunskog rudarskog projekta remontnih rudarskih radova na naftnom polju Privlaka – tipski projekt (KLASA: UP/I-310-01/98-03/96; URBROJ: 526-04-99-06, od 26. siječnja 1999.)
 - Dopunskog rudarskog projekta primjene plinskog podizanja na naftno-plinskom polju Privlaka – tipski projekt (KLASA: UP/I-310-01/01-03/18, URBROJ: 526-04-01-04, od 28. ožujka 2001.)

- Dopunskog rudarskog projekta dogradnje mjernih pretvornika i klipnih kompresora na konstrukciju njihalice i prijenos podataka za kontrolu i praćenje rada bušotina na eksploatacijskom polju ugljikovodika „Đeletovci“ – tipski projekt (KLASA: UP/I-310-01/15-03/153, URBROJ: 526-04-02/2-15-05, od 25. rujna 2015.)
- Dopunskog rudarskog projekta za komprimiranje plina primjenom prenosivog kompresorskog postrojenja na eksploatacijskom polju ugljikovodika „Žutica“ – tipski projekt (KLASA: UP/I-310-01/17-03/97, URBROJ: 517-13-1-1-2/1180-17-7, od 4. prosinca 2017.)
- Dopunskog rudarskog projekta za doziranje kemijskih aditiva primjenom dozirno-pumpnog agregata na eksploatacijskom polju ugljikovodika „Ivanić“ – tipski projekt (KLASA: UP/I-310-01/18-03/69, URBROJ: 517-06-3-1-18-7, od 10. rujna 2018.)
- **Izjavu osoba ovlaštenih za zastupanje** o nepostojanju zapreka propisanih člankom 17. Zakona o istraživanju i eksploataciji ugljikovodika, ovjerenu od strane javnog bilježnika (broj: OV-12504/2019, od 9. svibnja 2019.)
- **Preglednu kartu naftno-rudarskih** objekata i postrojenja eksploatacijskog polja ugljikovodika „Voloder“.

Ministarstvo je 2. veljače 2021. izdalo Dozvolu za pridobivanje ugljikovodika na eksploatacijskom polju ugljikovodika „Voloder“ (KLASA: UP/I-310-01/20-03/124, URBROJ: 517-06-3-1-21-2) na temelju koje je sklopljen Ugovor o eksploataciji ugljikovodika na eksploatacijskom polju ugljikovodika „Voloder“ (KLASA: UP/I-310-01/20-03/124, URBROJ: 517-06-3-1-21-4, od 11. ožujka 2021.).

Investitor je 22. studenoga 2022. dostavio Zahtjev za dopunu Dozvole za pridobivanje i Ugovora o eksploataciji ugljikovodika na eksploatacijskom polju ugljikovodika „Voloder“ (znak: 001/50457184/21-11-22/1745-AK, od 21. studenoga 2022., u daljnjem tekstu: Dopuna Zahtjeva), a kojim je zatražena dopuna Dozvole za pridobivanje s provjerenom naftno-rudarskom dokumentacijom koja je izostavljena u prijašnjoj Dozvoli za pridobivanje.

Uz Dopunu Zahtjeva je Investitor priložio preslike:

- Dopunskog rudarskog projekta dogradnje mjernih pretvornika i klipnih kompresora na konstrukciju njihalice i prijenos podataka za kontrolu i praćenje rada bušotina na eksploatacijskom polju ugljikovodika „Đeletovci“ – tipski projekt (KLASA: UP/I-310-01/15-03/153, URBROJ: 526-04-02/2-15-05, od 25. rujna 2015.),
- Dopunskog rudarskog projekta za komprimiranje plina primjenom prenosivog kompresorskog postrojenja na eksploatacijskom polju ugljikovodika „Žutica“ – tipski projekt (KLASA: UP/I-310-01/17-03/97, URBROJ: 517-13-1-1-2/1180-17-7, od 4. prosinca 2017.)
- Dopunskog rudarskog projekta za doziranje kemijskih aditiva primjenom dozirno-pumpnog agregata na eksploatacijskom polju ugljikovodika „Ivanić“ – tipski projekt (KLASA: UP/I-310-01/18-03/69, URBROJ: 517-06-3-1-18-7, 10. rujna 2018.).

Investitor je riješio imovinsko-pravne odnose za zemljišnoknjižne čestice na kojima se odvijaju naftno-rudarski radovi u skladu s Dopunskim projektom razrade i eksploatacije ugljikovodika na eksploatacijskom polju ugljikovodika „Voloder“ – druga dopuna i ostalim provjerenim naftno-rudarskim projektima iz točke 4. izreke ove Dozvole te nije predviđeno korištenje nekretnina različitih od nekretnina na kojima se odvijaju naftno-rudarski radovi.

Točke 1. do 4. izreke ove Dozvole temelje se na članku 48. stavku 7. Zakona.

Točka 5. izreke ove Dozvole temelji se na članku 51. Zakona i člancima 4. i 6. Uredbe o naknadi za istraživanje i eksploataciju ugljikovodika („Narodne novine“, br. 25/20. i 43/23.).

Točka 6. izreke ove Dozvole temelji se na članku 129. stavku 5. Zakona, kojim je utvrđeno da plan eksploatacije koji je Investitor dužan dostaviti Ministarstvu i Agenciji za ugljikovodike, 30 dana prije početka kalendarske godine, mora biti usklađen s provjerenom naftno-rudarskom dokumentacijom.

Točka 7. izreke ove Dozvole utvrđena je u skladu s člankom 41. stavcima 4. i 5. Zakona, kojima je određeno da je Investitor dužan Ministarstvu i Agenciji najkasnije 30 dana po isteku kalendarske godine u godišnjem izvješću o realiziranoj eksploataciji prikazati odstupanja u odnosu na elaborat o rezervama potvrđen rješenjem o utvrđivanju količina i kakvoći rezervi. Ako dođe do bitnih odstupanja od uvjeta i dinamike pridobivanja iz elaborata o rezervama, kao i promjene kategorizacije rezervi, Ministarstvo može zatražiti izradu izvanrednog elaborata o rezervama.

Točka 8. izreke ove Dozvole temelji se na članku 48. stavku 5. točki 1. Zakona, a odnosi se na obvezu Investitora za dostavom dokaza o pravu korištenja zemljišnih čestica unutar eksploatacijskog polja ugljikovodika.

Rok za dostavu jamstva iz točke 9. izreke ove Dozvole i rok za dostavu izjave iz točke 10. izreke ove Dozvole, kojom se utvrđuje da je izdana zadužnica valjana, utvrđen je u skladu s člankom 48. stavkom 7. točkom 6. Zakona.

Točka 11. izreke ove Dozvole utvrđena je u skladu s člankom 129. Zakona.

Točka 12. izreke ove Dozvole utvrđena je u skladu s člankom 48. stavkom 7. točkom 7. Zakona.

Točka 13. izreke ove Dozvole utvrđena je u skladu s člankom 48. stavkom 7. točkom 9. Zakona.

Točka 14. izreke ove Dozvole utvrđena je temeljem članka 12. stavka 2. Zakona.

Radi postizanja pravne sigurnosti točkom 15. izreke ove Dozvole se određuje koji akt se stavlja izvan snage izvršnošću ove Dozvole.

UPUTA O PRAVNOM LIJEKU

Protiv ove dozvole ne može se izjaviti žalba, ali se može pokrenuti upravni spor. Upravni spor pokreće se tužbom nadležnom upravnom sudu u roku 30 dana od dana dostave ove dozvole. Tužba se predaje neposredno u pisanom obliku, usmeno na zapisnik ili se šalje poštom, odnosno dostavlja u elektroničkom obliku putem informacijskog sustava.



PRILOZI:

Prilog 1.: Zemljovid utvrđenog eksploatacijskog polja ugljikovodika „Voloder“

Prilog 2.: Pregledna karta naftno-rudarskih objekata i postrojenja eksploatacijskog polja ugljikovodika „Voloder“ s označenim katastarskim česticama i granicama katastarskih općina

Prilog 3.: Tablica s katastarskim česticama

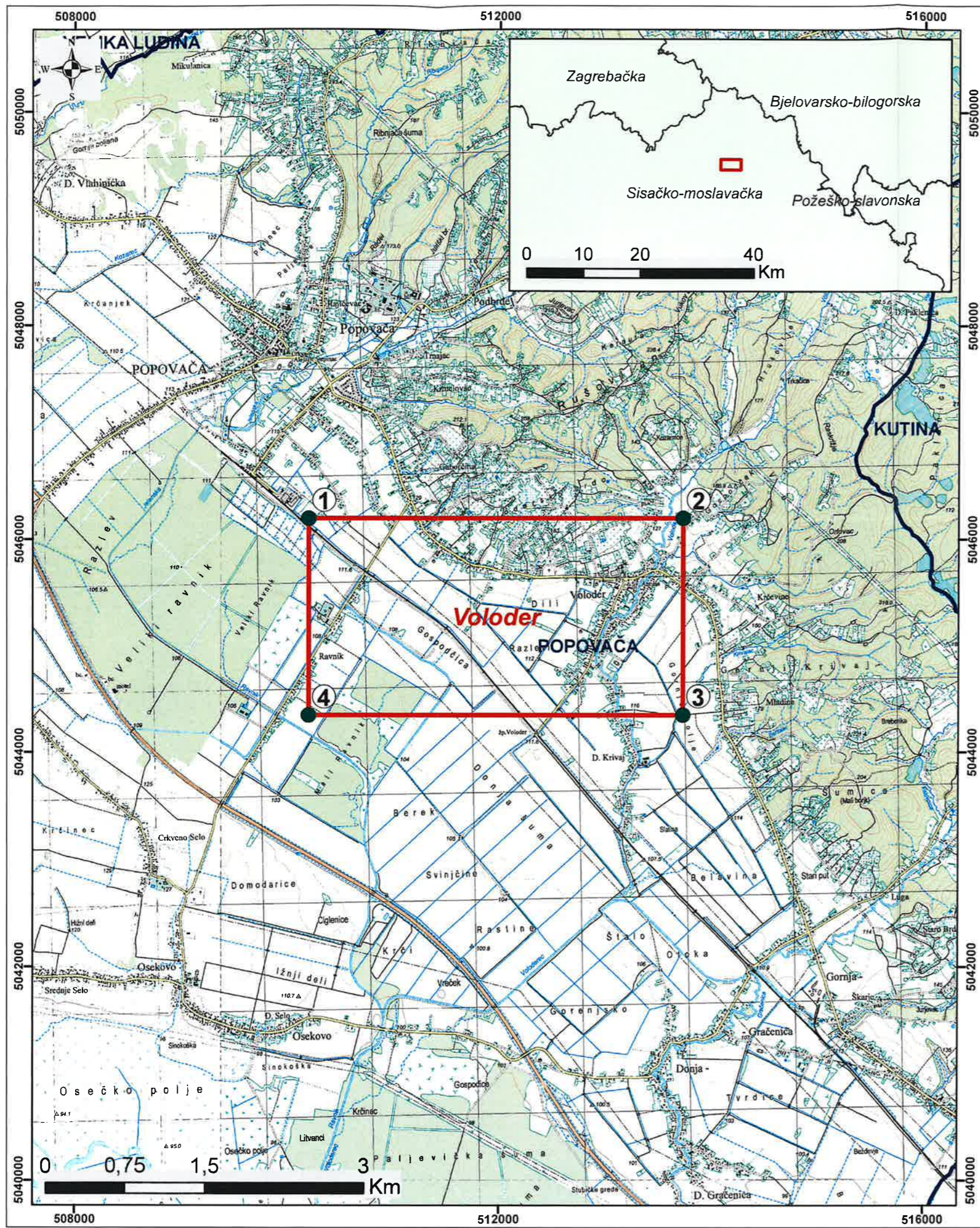
DOSTAVITI:

1. INA-INDUSTRIJA NAFTE, d.d., Istraživanje i proizvodnja nafte i plina, Avenija Većeslava Holjevcva 10, 10000 Zagreb

2. Elektroničkim putem:

1. Agencija za ugljikovodike: pisarnica@azu.hr
2. Državni inspektorat – Sektor za nadzor rudarstva, energetike i opreme pod tlakom: pisarnica.dirh@dirh.hr
3. Državni inspektorat – Sektor za nadzor zaštite okoliša, zaštite prirode i vodopravni nadzor: pisarnica.dirh@dirh.hr
4. Ministarstvo financija: pisarnica@mfin.hr
5. Ministarstvo prostornoga uređenja, graditeljstva i državne imovine: episarnica@mpgi.hr
6. Sisačko-moslavačka županija: info@smz.hr
7. Grad Popovača: gradonacelnik@popovaca.hr
8. Ministarstvo gospodarstva i održivog razvoja, Uprava vodnoga gospodarstva i zaštite mora: tajnica.uvg@mingor.hr
9. Ministarstvo gospodarstva i održivog razvoja, Uprava za procjenu utjecaja na okoliš i održivo gospodarenje otpadom: ivan.hus@mingor.hr
10. Ministarstvo gospodarstva i održivog razvoja, Uprava za zaštitu prirode: snjezana.starcevic@mingor.hr

3. Pismohrana



Zemljovid utvrđenog eksploatacijskog polja ugljikovodika „VOLODER“

Ministarstvo gospodarstva i održivog razvoja
 Uprava za energetiku
 Sektor za naftno rudarstvo i geotermalne vode za energetske svrhe

Rješenje kojim je utvrđeno eksploatacijsko polje
 KLASA: UP/I-310-01/19-03/27
 URBROJ: 517-06-3-1-20-9
 Zagreb, 06. srpnja 2020.
 Ovlaštenik eksploatacijskog polja: INA - INDUSTRIJA NAFTE d.d. Zagreb

Mjerilo 1:40 000

Tumač:

- Vršne točke utvrđenog EPU "Voloder"
- ▭ Granica utvrđenog EPU "Voloder"
- ▭ Jedinice lokalne samouprave



Koordinate vršnih točaka utvrđenog EPU "Voloder"		
OZNAKA TOČKE	KOORDINATE HTRS96/TM	
	E	N
1	510200,00	5046200,00
2	513725,00	5046200,00
3	513725,00	5044350,00
4	510200,00	5044350,00
Površina = 6,52 km ²		

PREGLEDNA KARTA NAFTNO-RUDARSKIH OBJEKATA I POSTROJENJA EKSPLOATACIJSKOG POLJA UGLJIKOVODIKA "VOLODER"

Mjerilo 1:5 000

Tumač znakova:

 Naftno-rudarski objekti i postrojenja:

k.o. Voloder

Voloder-2 (Vo-2)

Voloder-3 (Vo-3)

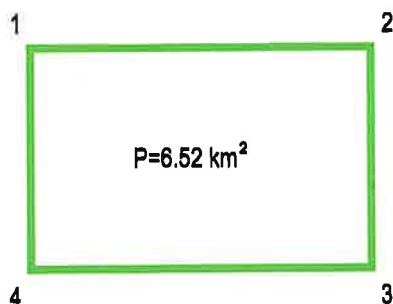
Voloder-5 (Vo-5)

Voloder-9 (Vo-9)

Češalj-Voloder (Č-Vo)

 Granica EPU "Voloder"

 Granica katastarskih općina



Vršne točke EPU "Voloder"

1	E = 510200	N = 5046200
2	E = 513725	N = 5046200
3	E = 513725	N = 5044350
4	E = 510200	N = 5044350



Maja Runje
mag.ing.geod. et geoinf.

Ovlašteni inženjer geodezije

INA d.d.
Zagreb

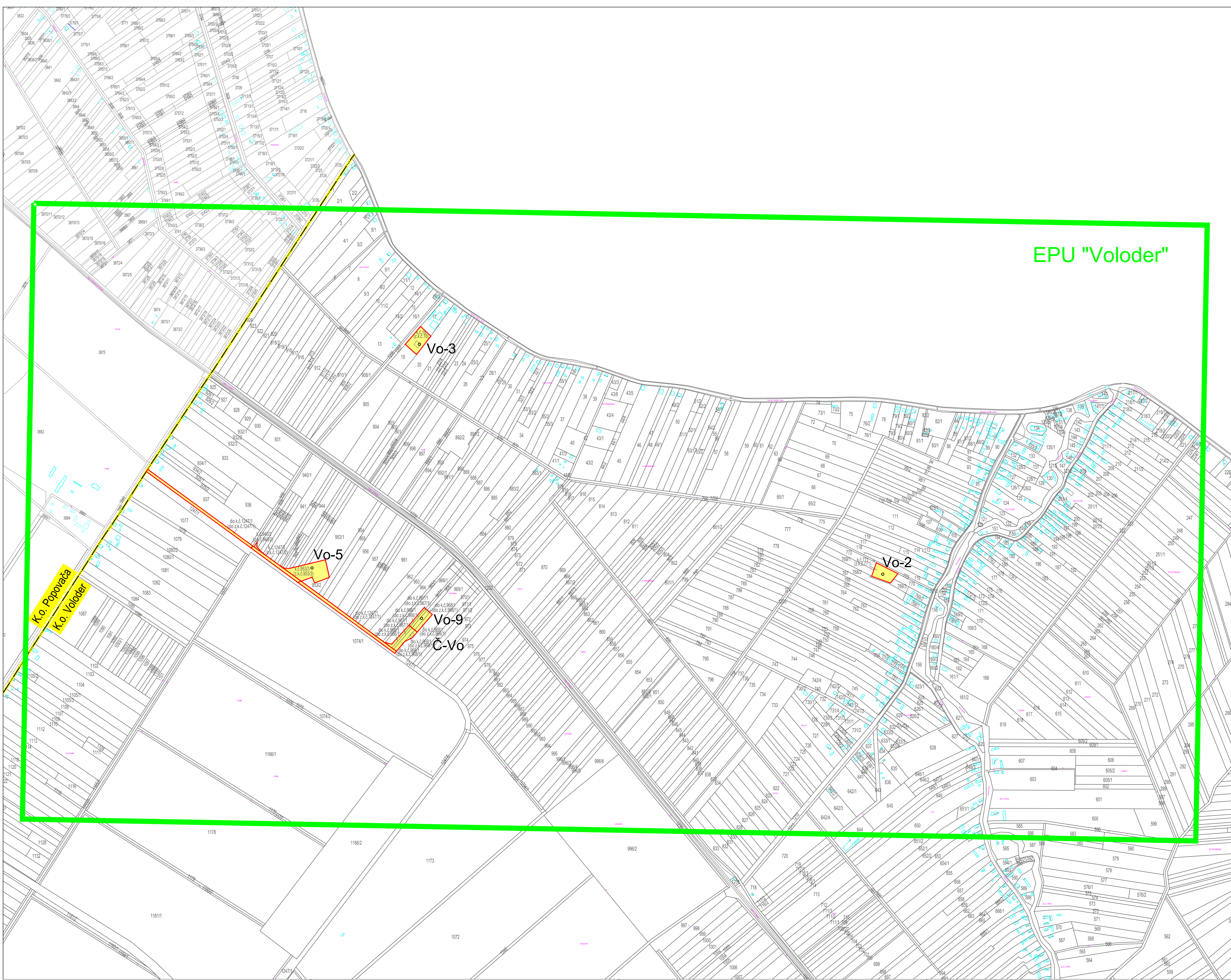
Runje



Geo 1320

Izradila i ovjerila:

Maja Runje, mag.ing.geod. et geoinf.



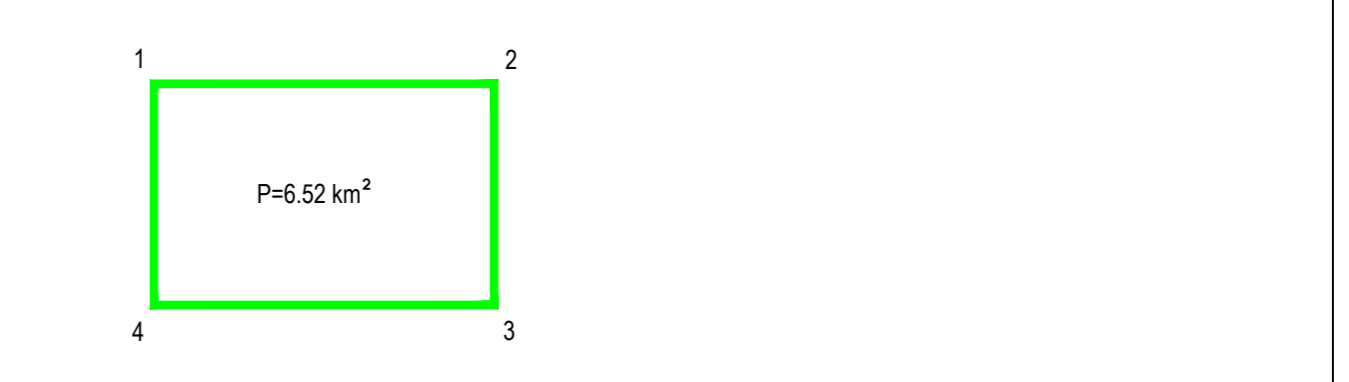
EPU "Voloder"

INA - INDUSTRIJA NAFTE d.d.
 Izdavač: INA d.d. Zagreb
 Datum: veljača 2024.

**PREGLEDNA KARTA NAFTNO-RUDARSKIH OBJEKATA I
 POSTROJENJA EKSPLOATACIJSKOG POLJA UGLJIKOVODIKA
 "VOLODER"**
 Mjerilo 1:5 000

Tumač znakova:

- o Naftno-rudarski objekti i postrojenja:
 k.o. Voleder
 Voloder 2 (Vo-2)
 Voloder 3 (Vo-3)
 Voloder 5 (Vo-5)
 Voloder 9 (Vo-9)
 Češalj-Voloder (C-Vo)
- Granica EPU "Voloder"
- Granica katastarskih općina



Višne točke EPU "Voloder"

1 E = 510200	N = 5046200
2 E = 513725	N = 5046200
3 E = 513725	N = 5044350
4 E = 510200	N = 5044350



Izdavači ovjerak:
 Maja Runje, mag.ing.geod. et geoinf.

Redni broj	Broj zemljišta				Katastarska općina	Na dijelu zemljišne čestice površine (m ²)
	Zemljišnoknjižna oznaka	Zemljišnoknjižni uložak	Katastarska oznaka	Posjedovni list		
1.	771	2713	771	1375	Voloder	2.544
- ukupna površina zemljišne čestice: 2.544 m ² - Zemljišno knjižni uložak izdan od Općinskog suda u Kutini - Vlasništvo INA-INDUSTRIJA NAFTE d.d. Zagreb						
2.	18	3388	18	1375	Voloder	3.115
- ukupna površina zemljišne čestice: 3.115 m ² - Zemljišno knjižni uložak izdan od Općinskog suda u Kutini - Vlasništvo INA-INDUSTRIJA NAFTE d.d. Zagreb						
3.	953/3	3388	953/3	1375	Voloder	5.289
- ukupna površina zemljišne čestice: 5.289 m ² - Zemljišno knjižni uložak izdan od Općinskog suda u Kutini - Vlasništvo INA-INDUSTRIJA NAFTE d.d. Zagreb						
4.	940/2	3388	940/2	1375	Voloder	145
- ukupna površina zemljišne čestice: 145 m ² - Zemljišno knjižni uložak izdan od Općinskog suda u Kutini - Vlasništvo INA-INDUSTRIJA NAFTE d.d. Zagreb						
5.	1247/1	4173	1247/1	3320	Voloder	3.100
- ukupna površina zemljišne čestice: 48.274 m ² - Zemljišno knjižni uložak izdan od Općinskog suda u Kutini - Ugovor o pravu služnosti na javnom vodnom dobru						
6.	1247/2	3388	1247/2	1375	Voloder	1.594
- ukupna površina zemljišne čestice: 1.594 m ² - Zemljišno knjižni uložak izdan od Općinskog suda u Kutini - Vlasništvo INA-INDUSTRIJA NAFTE d.d. Zagreb						
7.	966/1	4407	966/1	3950	Voloder	1.008
- ukupna površina zemljišne čestice: 7.739 m ² - Zemljišno knjižni uložak izdan od Općinskog suda u Kutini - Ugovor o zakupu zemljišta s vlasnikom zemljišne čestice						
8.	967/1	4383	967/1	3310	Voloder	1.012
- ukupna površina zemljišne čestice: 1.952 m ² - Zemljišno knjižni uložak izdan od Općinskog suda u Kutini - Ugovor o zakupu zemljišta s vlasnikom zemljišne čestice						
9.	968/1	4383	968/1	3877	Voloder	1.617
- ukupna površina zemljišne čestice: 3.013 m ² - Zemljišno knjižni uložak izdan od Općinskog suda u Kutini - Ugovor o zakupu zemljišta s vlasnikom zemljišne čestice						

10.	969/1	998	969/1	1019	Voloder	1025
- ukupna površina zemljišne čestice: 12.464 m ² - Zemljišno knjižni uložak izdan od Općinskog suda u Kutini - Ugovor o zakupu zemljišta s vlasnikom zemljišne čestice						
11.	1247/1	4173	1247/1	3320	Voloder	3.024
- ukupna površina zemljišne čestice: 48.274 m ² - Zemljišno knjižni uložak izdan od Općinskog suda u Kutini - Ugovo o pravu služnosti na javnom vodnom dobru						
Ukupno zauzeta površina zemljišnih čestica u m2 za koje se dodjeljuje Dozvola za pridobivanje ugljikovodika na eksploatacijskom polju "Voloder":						23.473